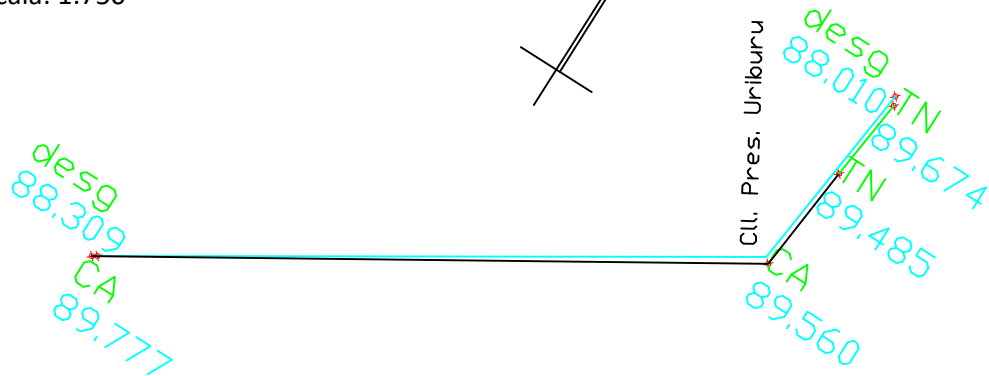
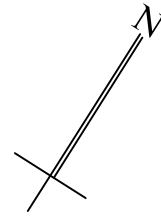
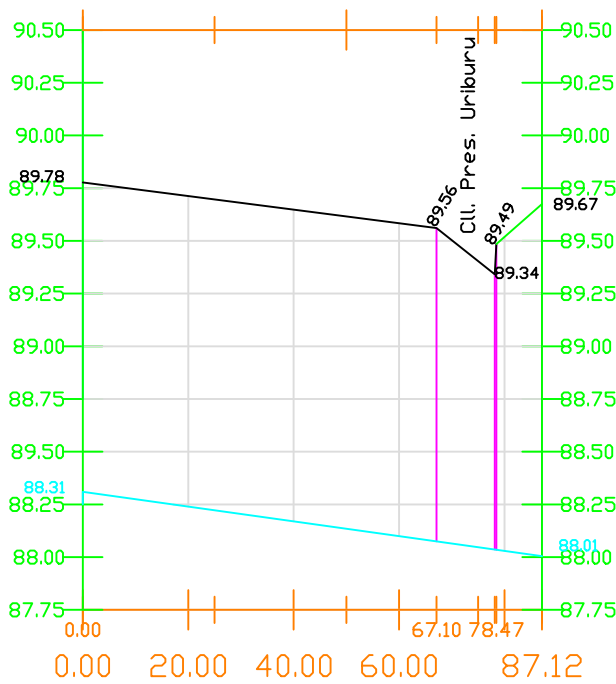


# Planimetría

Escala: 1:750



## Perfil Longitudinal



Referencias:

- Carpeta Asfaltica
- Desagüe
- Terreno Natural

Relevamiento Altimétrico

Desagüe calle Maldonado

Fecha: 25/03/2026