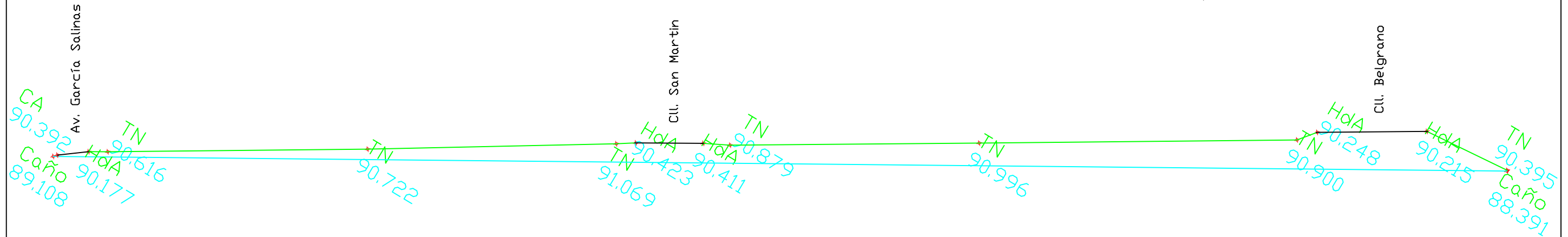
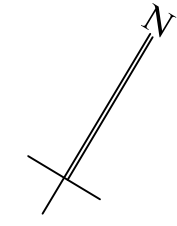
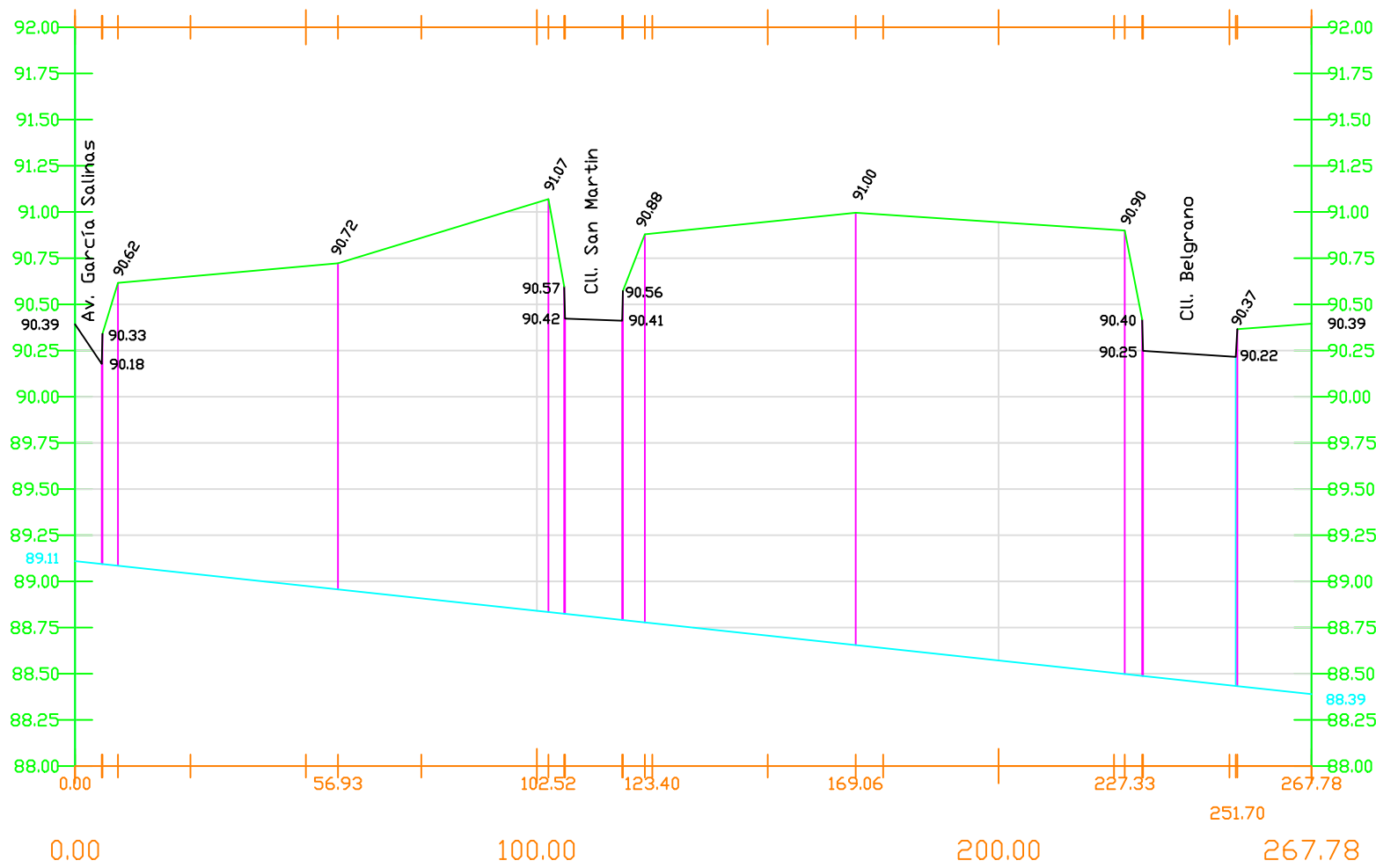


Planimetría

Escala: 1:750



Perfil Longitudinal



Referencias:

- Carpeta Asfaltica
- Desagüe
- Terreno Natural

Relevamiento Altimétrico

Desagüe canal calles Batallon 2 de Infanteria y Guardianes Nacionales de Junin